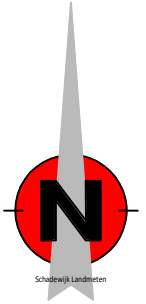


L1500



B2264

B2491

K08

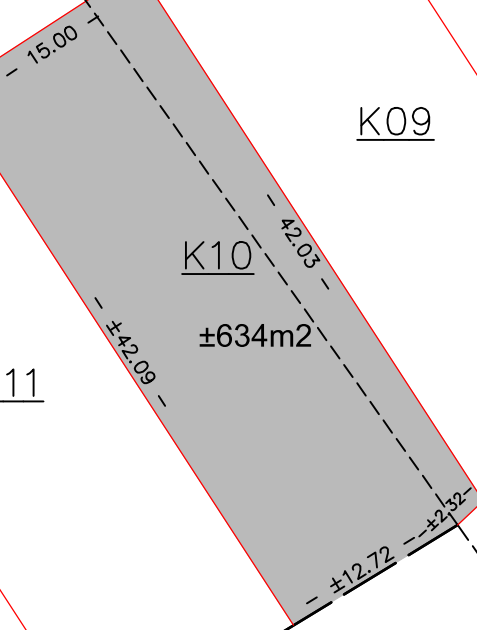
K09

K10

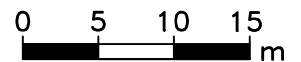
±634m<sup>2</sup>

K11

B2266




— — — — — verschaalde kad. grens.  
- - - - - verschaalde sectiegrens  
— — — — — kavelgrens



GEMEENTE : Bernheze  
Lokale aanduiding : 'Zwarte Molen II' te Nistelrode Kavel K10  
Over te dragen aan : ....



Schadewijk Landmeten B.V.  
Loopkantstraat 25 (D'n Office)  
5405 AC Uden  
06 5372179  
info@schadewijklandmeten.nl  
www.schadewijklandmeten.nl

 te verkopen grond

kad. gem. Nistelrode sectie L no. 1500 (ged.)  
B 2491 (ged.)

oppervlakte ±	134 m <sup>2</sup>
±	500 m <sup>2</sup>
±	m <sup>2</sup>
<b>totaal ±</b>	<b>634 m<sup>2</sup></b>

DATUM	GET.	SCHAAL	PROJECTNR.
07-09-2018	thvs	1:500	SL1802200
GEW.	GEZ.	VERSIE	STATUS
		A	.....